

Commune de CHATEAURENARD - 13 160

Lotissement " L'ENCLOS DU MAS "

PA4 COMPOSITION








PERMIS D'AMENAGER

JUILLET 2019
Modifié Aout 2019 avis SDIS
Octobre 2019 (Accès lots 4 à 8)



NOTA : Les cotes périmétriques seront déterminées par le Géomètre Expert, après un bornage matérialisé sur les lieux .

Tableau des Surfaces	
Lots 1 à 13	4 542 m ²
Lot A (voirie)	859 m ²
Lot B (espace vert - bassin)	284 m ²
Total	5 685 m ²

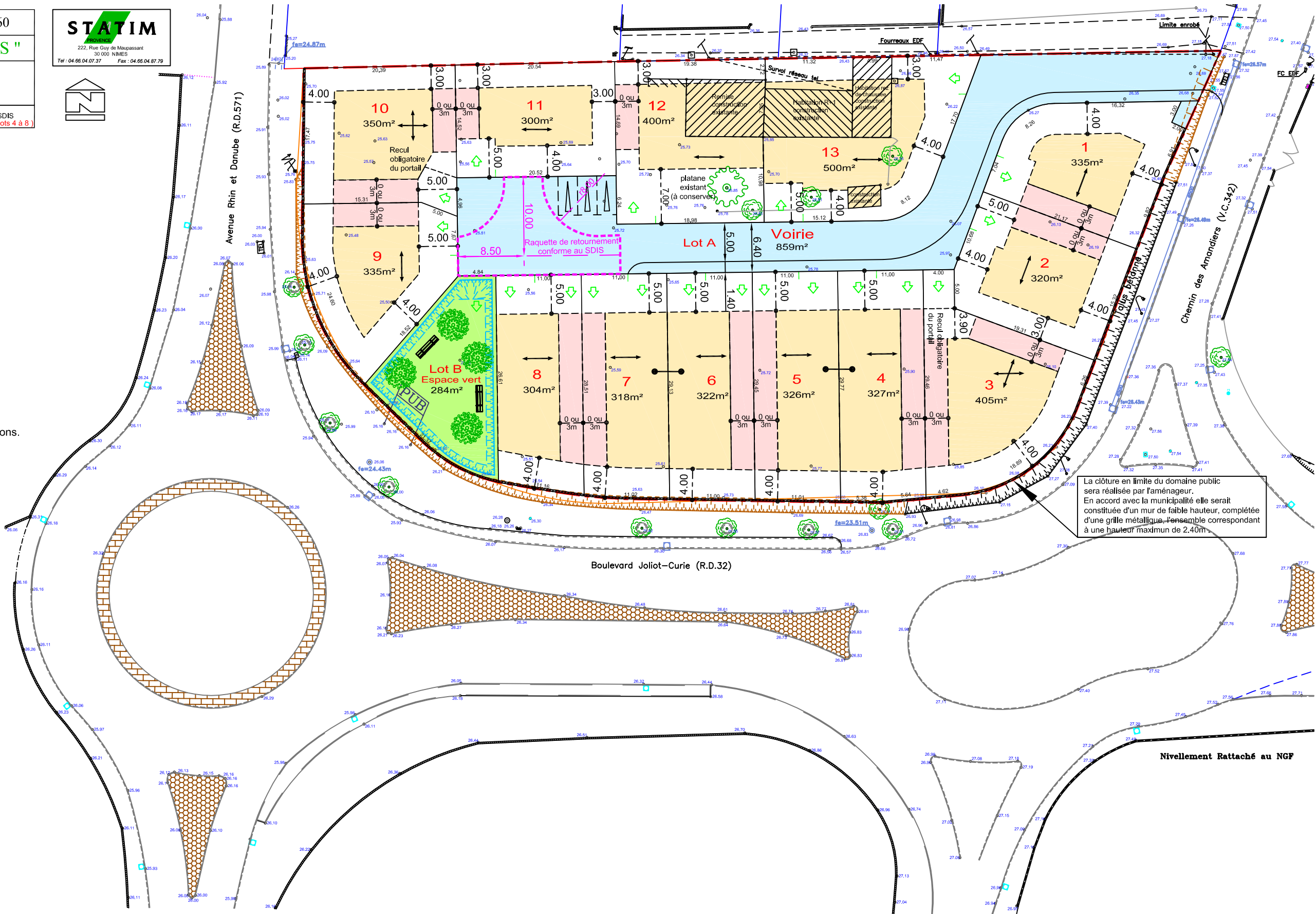
LEGENDE :

-  Périmètre de l'opération
-  Accès des lots
-  Arbres à planter
-  Côte périmétrique
-  Côte altimétrique
-  Jumelage obligatoire de 2 constructions.
-  Sens du faitage principal imposé.

ZONES CONSTRUCTIBLES

-  Zone d'implantation principale : hauteur maximale 7.00m à l'égout de la toiture
-  Zone d'implantation possible en limite de propriété : hauteur totale maximale 5.00m au faitage

STATIM
222, Rue Guy de Maupassant
30 000 NIMES
Tel : 04.66.04.07.37 Fax : 04.66.04.67.79



ECHELLE 1/500

Nivellement Rattaché au NGF