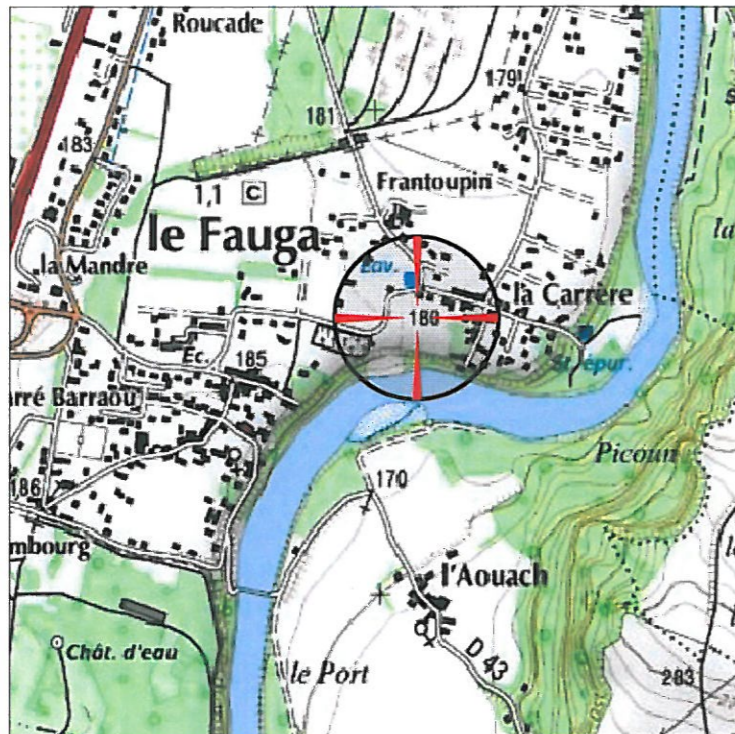


PLAN DE SITUATION



Echelle : 1/25000



PLAN CADASTRAL

Section B n°490-2031p-2036p-2037

LEGENDE

-  Périmètre de l'opération
-  Cône de vue



Echelle : 1/1000